







PLAN PARCELLAIRE

-  Périmètre projet usine incluant base vie (44,63 ha)
-  Périmètre actuel de l'usine (21,6 ha)
-  Aire diagnostic des sols (37,2 ha)
-  Limite parcellaire
-  Limite de section cadastrale
-  Limite de commune

0 75 150 225 300 375
Mètres

